







**II. IZMJENE I DOPUNE
PROSTORNOG PLANA UREĐENJA
OPĆINE GORNJI BOGIČEVCI**

PREGLEDNA KARTA IZMJENA I DOPUNA

-  GRANICA IZMJENA I DOPUNA
-  OMOGUĆAVANJE IZGRADNJE POSTROJENJA ZA PROIZVODNJU IZ OBNOVLJIVIH IZVORA OIE SNAGE DO MAX 3MW LOKACIJA SMRTIĆ (k.č.176, k.č.104/3 k.o.Smrtić)
-  MANJE KOREKCIJE GRAĐEVINSKOG PODRUČJA NASELJA SUKLADNO KATASTARSKOJ PODLOZI

GRANICE

TERITORIJALNE I STATISTIČKE GRANICE







-  NOVA OPĆINSKA / GRADSKA GRANICA
-  STARA OPĆINSKA / GRADSKA GRANICA
-  GRANICA NASELJA



**PROSTORI / POVRŠINE ZA RAZVOJ I UREĐENJE
GRAĐEVINSKO PODRUČJE NASELJA I GRAĐ.PODRUČJA IZVAN NASELJA**

- izgrađeno neizgrađeno / uređeno
-  GRAĐEVINSKA PODRUČJA NASELJA
 -  GOSPODARSKA NAMJENA -PROIZVODNO-POSLOVNA (pretežito industrijska- I1, pretežito zanatska- I2, pretežito uslužna- K1, pretežito trgovačka- K2, komunalno servisna- K3)
 -  ŠPORTSKO REKREACIJSKA NAMJENA (ostalo-R6)
 -  JAVNE ZELENE POVRŠINE
 -  OSOBITO VRIJEDNO OBRADIVO TLO
 -  VRIJEDNO OBRADIVO TLO
 -  OSTALA OBRADIVA TLA
 -  ŠUMA GOSPODARSKE NAMJENE
 -  OSTALO POLJOPRIVREDNO TLO, ŠUME I ŠUMSKO ZEMLJIŠTE
 -  GROBLJE

PROMET

CESTOVNI PROMET

- postojeće planirano
-  DRŽAVNA AUTOCESTA
 -  DRŽAVNA BRZA CESTA
 -  ŽUPANIJSKA CESTA
 -  LOKALNA CESTA
 -  OSTALE CESTE KOJE NISU JAVNE
 -  MOGUĆI ILI ALTERNATIVNI KORIDOR (TRASA) CESTA

-  RASKRIŽJE CESTA U DVIJE RAZINE
-  MOST / NADVOŽNJAK


ŽELJEZNIČKI PROMET

-  MAGISTRALNA GLAVNA ŽELJEZNIČKA PRUGA

ZRAČNI PROMET

-  LETJELIŠTE

ELEKTROENERGETIKA

- PROIZVODNI UREĐAJI
-  POSTROJENJE ZA PROIZVODNJU EL.ENERGIJE DO 15MW

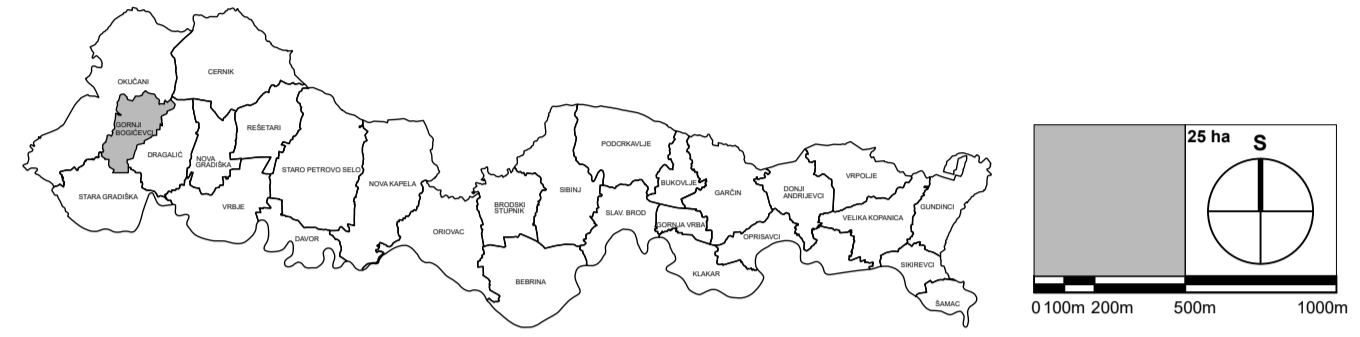
**UVJETI KORIŠTENJA
VODE**

-  VODOTOK

VODNOSPOLJOPRIVREDNI SUSTAV

**KORIŠTENJE VODA
VODOOPSKRBA**

-  AKUMULACIJA ZA VODOOPSKRBU



Županija: BRODSKO-POSAVSKA ŽUPANIJA		
Općina: OPĆINA GORNJI BOGIČEVCI		
Naziv prostornog plana: II. IZMJENE I DOPUNE PROSTORNOG PLANA UREĐENJA OPĆINE GORNJI BOGIČEVCI (Prijedlog)		
Naziv kartografskog prikaza: PREGLEDNA KARTA IZMJENA I DOPUNA		
Broj kartografskog prikaza: 0.	Mjerilo kartografskog prikaza: 1 : 25 000	
Odluka o izradi plana: "Službeni glasnik" Općine Gornji Bogičevci br.5/23	Odluka predstavničkog tijela o donošenju plana :	
Javna rasprava (datum objave):	Javni uvid održan od: do:	
Pečat tijela odgovornog za provođenje javne rasprave:	Odgovorna osoba za provođenje javne rasprave:	
Mišljenje o usklađenosti s prostornim planom županije prema članku 107. Zakona o prostornom uređenju ("Narodne novine" br. 153/2013, 65/2017 114/2018, 39/2019, 98/2019 i 67/2023.): broj mišljenja klasa: _____ Datum: _____		
Pravna osoba/tijelo koje je izradio plan:	Pečat pravne osobe koja je izradila plan:	Odgovorna osoba: VANESA BUDAČ, dipl.ing.arh.
ZAVOD ZA PROSTORNO PLANIRANJE, d.d. OSIJEK		
Odgovorni voditelj: VANESA BUDAČ, dipl.ing.arh.		
Stručni tim u izradi plana: 1. VANESA BUDAČ, dipl.ing.arh. 2. SANDA MILAS, dipl.ing.arh. 3. VLADO SUDAR, dipl.ing.grad. 4. STJEPAN STAKOR, dipl.ing.kult.tehn. 5. IVICA BUGARIĆ, dipl.ing.grad.		6. ALEKSANDRA KNEŽEVIĆ, grad.teh.
Pečat predstavničkog tijela:	Predsjednik predstavničkog tijela: _____	
Istovjetnost ovog prostornog plana s izvornikom ovjerava:	Pečat nadležnog tijela: _____	